Nassfeld túry

Gartnerkofel - 2.195m, (Kammleiten - 1.998)

Naše apartmány sa nachádzajú priamo na úpätí Gartnerkofel.

Môžete vyraziť priamo od apartmánov priamo do kopca - smer hotel Plattner. Za **sírovým prameňom** sa dostanete na asfaltovú cestu, z ktorej odbočíte na **Panoramastrasse**. Po nej sa dostanete k Berghex a vrcholovej stanici lanovky Gartnerkofelbahn - prevýšenie bezmála 400m trvá to necelú hodinu. Cestou si oddýchnite na **energetickom poli** na napite sa pramenistej vody.

Druhá možnosť je využiť sedačku Gartnerkofelbahn a zostúpiť k jej nástupnej stanici.

Od **Berghex** vystupujete okolo 2 **vyhliadkových plošín**, ktoré stoja za zástavku, hore k hornej stanici zjazdovky FIS. Ďalej postupujete sedlom, s pekným výhľadom na **Nepálsky most**. Potom už po hrebeni nahor ku krížu. Od Berghex trvá výstup na **Gartnerkofel** niečo cez hodinu - prevýšenie cca 350m a zvládnu ho aj deti a psi. Pri kríži sa môžete zapísať do vrcholovej knihy a užívať si krásne výhľady ako aj počas celej túry.

K neďalekému **Kammleiten** teraz s novým krížom sa dá prejsť **hrebeňom Gartnerkofel**, kde treba trochu liezť, ale s len úplne miernou obťažnosťou, alebo zísť k hornej stanici FIS, odkiaľ po zjazdovke FIS dole kúsok dole a už máte Kammleiten pred sebou.

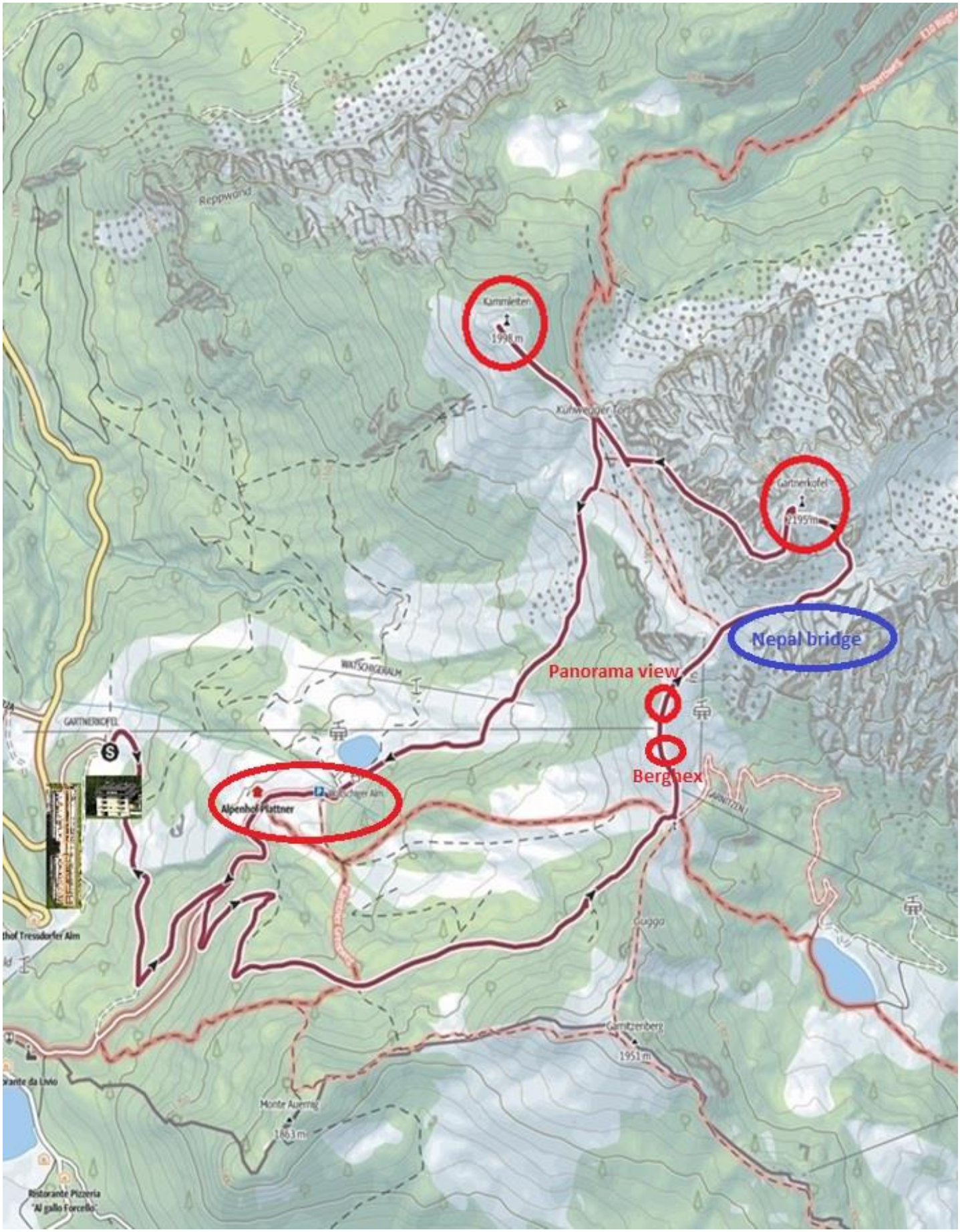

Oba vrcholy bez použitia sedačky (450m) – dĺžka: 8,6km, prevýšenie: 852, trvanie: 4-5 hod

Rosskofel 2.239

Východiskový bod pre túto túru je vrchol **Madritschen**. Tam sa dostanete sedačkou z hotelovej zóny, alebo lanovkou Millenium express z Tressdorfer Alm. Obe lanovky sú dosažiteľné strediskovou dopravou - Piccollo express, alebo aj napešo (u hotelovej lanovky ste do 15min)

Pre **feratové výstupy**, ktoré tam vedú rôznej obtiažnosti si vyhľadajte informácie v **NTC Sölle**. Následuje popis neferatovou cestou, ktorú zvládnete aj s deťmi:

Z **Madritschen** sa vydáte dole po **Aqua trail** a za jazerom pôjdete ďalej smer **Rudnigsattel**. Stúpaním do výšky 2.000m sa dostanete ku križovatke chodníkov - smery **Rosskofel**, **Trogkofel** a **Rudnigalm**. To vás už čaká len niečo vyše 1km s 230m prevýšenia a ste na vrchole pri zvonci.

Celá cesta je bezpečná a nie príliš namáhavá. Po vrchol prekonáte prevýšenie len cca 450m, smerom nazad k **Madritschen** už len 120m. Časovo Vám celá túra od a po **Madritschen** zaberie cca 4 hodiny.

Túto túru je možné spojiť aj s výstupom na **Trogkofel**. V tomto prípade odporúčame vzhľadom k vyššej obtiažnosti výstupu na **Trogkofel**, začať s týmto vrcholom.

Z vrcholu **Rosskofel** môžete ísť aj cez sedliacky dvor **Rudnig Alm**, kde sa môžete občerstviť a prejsť k **Tressdorfer Alm** alebo **Sonnleitn**, odkiaľ sa priveziete k apartmánom **Piccolo expressom**. Pokiaľ ale plánujete osobitnú túru na **Trogkofel**, alebo túru po sedliackych dvoroch - **Tressdorfer Alm, Rudnig Alm, Tröpolacher Alm, Rattendorfer Alm**, vráťte sa radšej na **Madritschen**, je to rýchlejšie a menej únavné a skôr spojiteľné s túrou na **Trogkofel**.

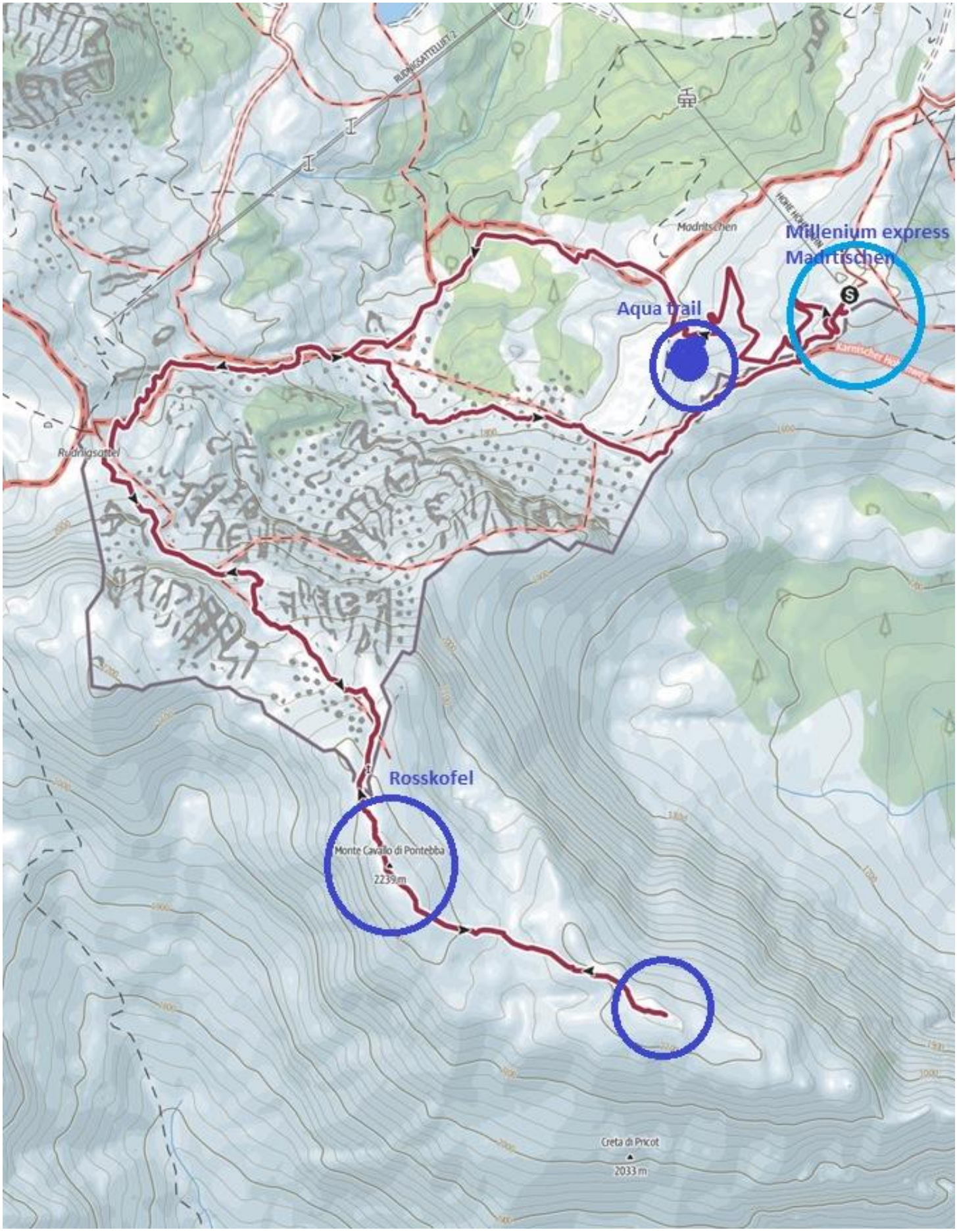

Dĺžka: 8,2km, prevýšenie: 780m, trvanie: 4-5 hod

Trogkofel 2.279

Východiskový bod pre túto túru je vrchol **Madritschen**. Tam sa dostanete sedačkou z hotelovej zóny, alebo lanovkou **Millenium express** z **Tressdorfer Alm**. Obe lanovky sú dosažiteľné strediskovou dopravou - **Piccollo express**, alebo aj napešo (u hotelovej lanovky ste do 15min)

Pre **feratové výstupy**, ktoré tam vedú rôznej obtiažnosti si vyhľadajte informácie v **NTC Sölle**. Následuje popis **neferatovou cestou**, ktorá však nie je pre deti. V zásade sa to nevyžaduje, ale doporučujeme aspoň základnú výbavu - helmu - kameňom po hlave to môže byť zlé a sedák pre vyššiu bezpečnosť pri podpore lanom.

Z **Madritschen** sa vydáte dole po **Aqua trail** a za jazerom pôjdete ďalej smer **Rudnigsattel**. Stúpaním do výšky 2.000m sa dostanete ku križovatke chodníkov - smery **Rosskofel**, **Trogkofel** a **Rudnigalm**. **Neferátová cesta** obchádza celý **Trogkofel** a vedie k nemu zo západnej strany. Prevýšenie okolo 500m vás čaká až tu.

Túto túru je možné spojiť aj s výstupom na **Rosskofel**..

Z vrcholu **Rosskofel** môžete ísť aj cez sedliacky dvor **Rudnig Alm**, kde sa môžete občerstviť a prejsť k **Tressdorfer Alm** alebo **Sonnleitn**, odkiaľ sa priveziete k apartmánom **Piccolo expressom**. Pokiaľ ale plánujete osobitnú túru na **Trogkofel**, alebo túru po sedliackych dvoroch - **Tressdorfer Alm, Rudnig Alm, Tröpolacher Alm, Rattendorfer Alm**




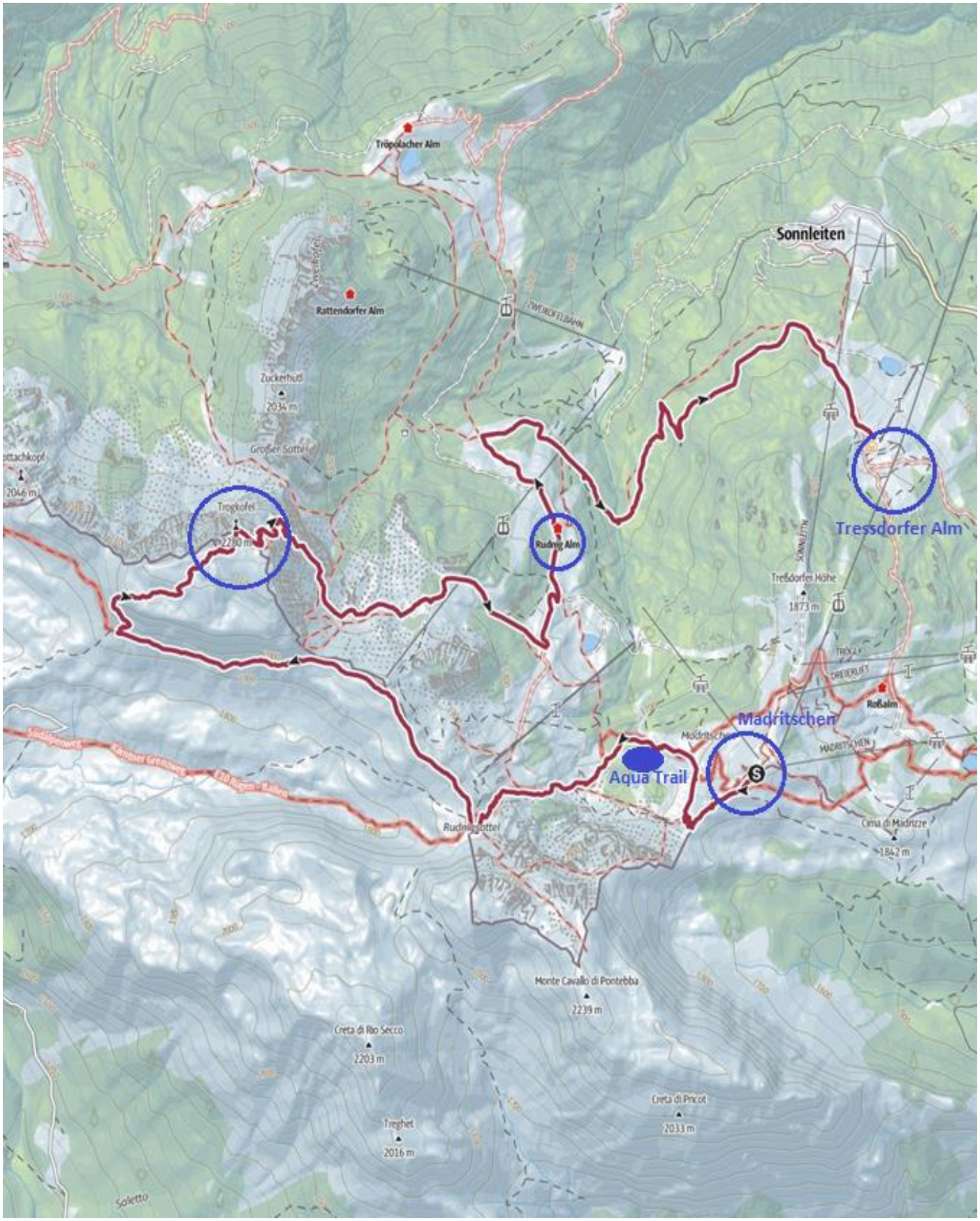

Dĺžka: 13,7km, prevýšenie: 860m, trvanie: 5-6 hod

K pamätnému kostolíku a k talianskej hranici

K **talianskej hranici** a ku **kostolíku** je príjemná prechádzka, navýše sa dá spojiť s talianskou pizeriou. Prechádzka začína asfaltovou cestou, ktorá obchádza drevené chaty **Alpresortu Nassfeld** a zakrátko križuje lúku zjazdovky od hotela **Plattner**. Kúsok vyššie je cvičná **lezecká skala**. Ďalej vedie chodník, cez ktorý v zákrute preteká potok. Potom sa dostanete k siričitému premeňu, ktorý už nadiaľku ucítite. Ešte pred vyústením do asfaltovej cesty bude dobočka smerom k hotelu **Plattner** a **Watschiger Alm**.

Asfaltovou cestou sa už pustíte dole kopcom a už o niekoľko 100 metrov uvidíte pred sebou **pamätný kostolík** obetiam 1. svetovej vojny. Pred **kostolíkom** keď zahnete vľavo ste už v Taliansku a dostanete sa k plesu už na talianskej strane. Okrem preknej prechádzky okolo plasa si tu môžete vybrať z **3 talianských reštaurácií s terasami**. Náš tip je **Livio** za jazerom, alebo **Cabrio** hneď pri hranici.

Na **hranici** stojí 3 krát denne aj **Piccollo expres**, takže pokiaľ by ste išli od strednej stanice lanovky, môžete tu vystúpiť, najesť sa a pohodlne dole kopcom ísť k apartmánom.

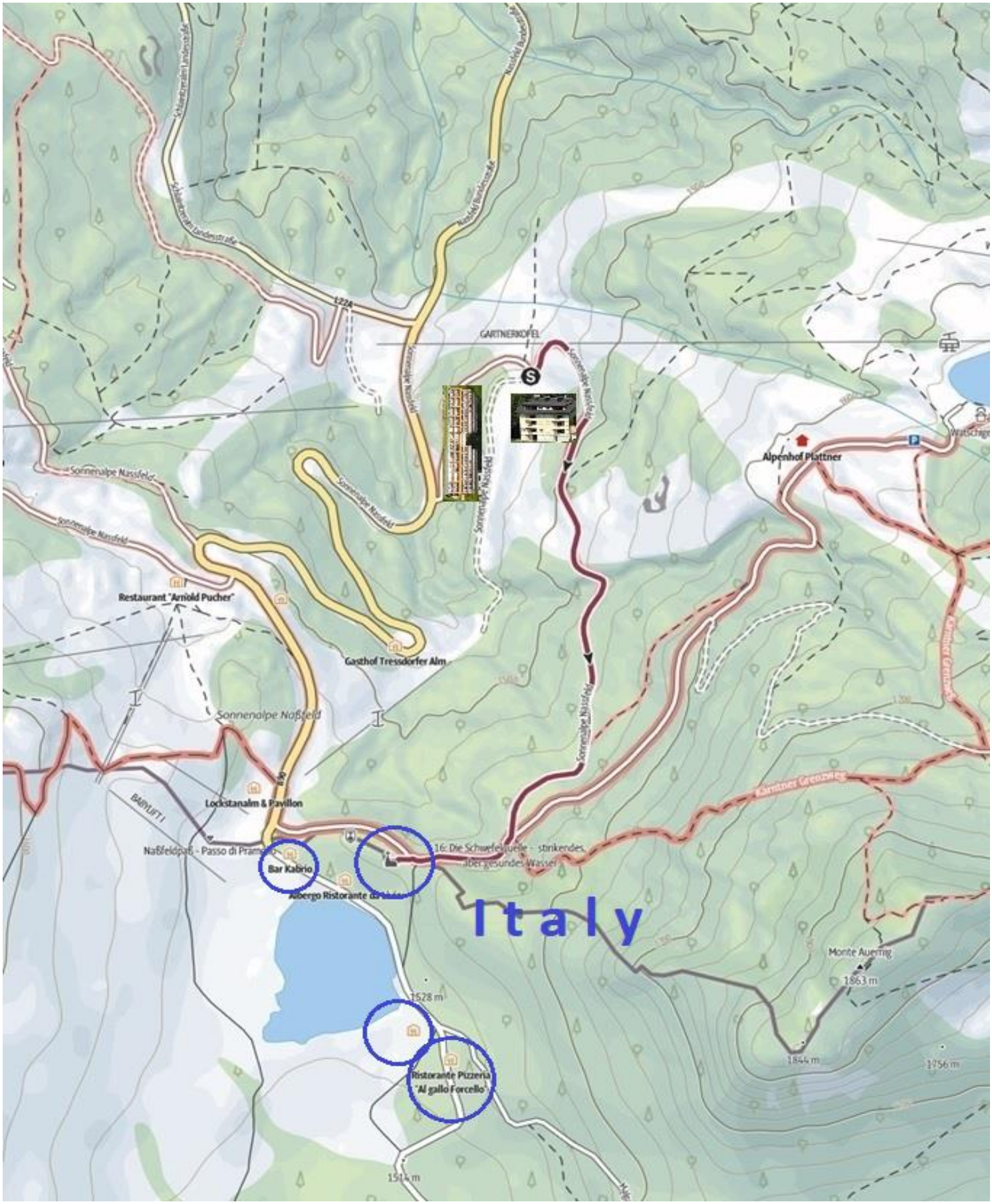

Dĺžka tam a späť: 2,2km, prevýšenie: 104m, trvanie: 30-40 min

Do obchodu, hotelovej zóny a k sedačke na Madritsche.

Do týchto miest sa dostanete samozrejme autom, alebo aj **Piccollo expresom**, ale dá sa celkom rýchlo aj pešo. Pozdĺž nižšie postaveného apartmánového domu tam vedie chodník, ktorý je večer osvetlený, je to tak na 10minút...

Prejdete najprv okolo garáží pre ratraky, cez malý potok a potom už vás pekný chodník dovedie až k **hotelovej zóne**.

Nazad je to ešte jednoduchšie – dole kopcom, a preto od sedačky sa vám ani neoplatí čakať na **Piccollo expres**.

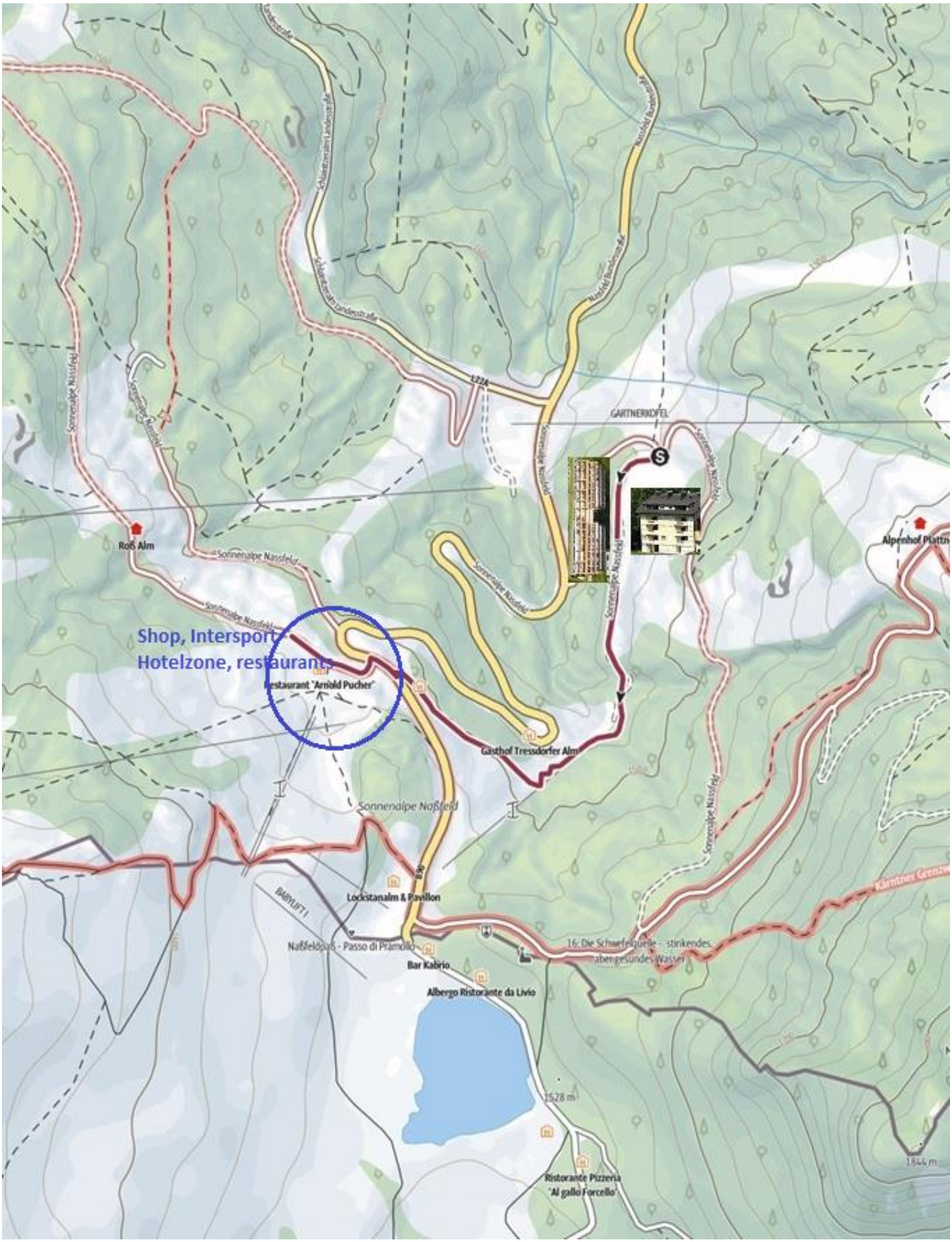

Dĺžka tam a späť: 2,2km, prevýšenie: 104m, trvanie: 40-60

Auernig - 1.864m, Garnitzenberg - 1.950m, Krone - 1.832m

Pri tejto túre ostávate na strane apartmánov a idete smer hotel **Plattner**. Za **sírovým prameňom** sa dostanete na asfaltovú cestu, ktorú len križujete.

Po necelom kilometri s 300 výškovými metrami sa ocitnete na prvom vrchole **Auernig**.

Ďalej sa vyberiete cez **sedlo Auernigu** k ďaľšiemu vrcholu **Garnitzenberg**.

Potom pokračujete k **Monte Corona**. Odtiaľ je len na skok na do chaty **Cesara For Kronalm**.

Odtiaľ sa už vraciate nazad k apartmánom. Máte možnosť zastaviť sa ešte buď neďaleko na hranici v pizzerii, alebo v Hoteli **Plattner** či vo **Watschiger Alm**.

Táto túta patrí k geo-trail túram v **Karnických Alpách**, kde môžete nájsť skameneliny morských živočíchov a rôzne in fosílie.

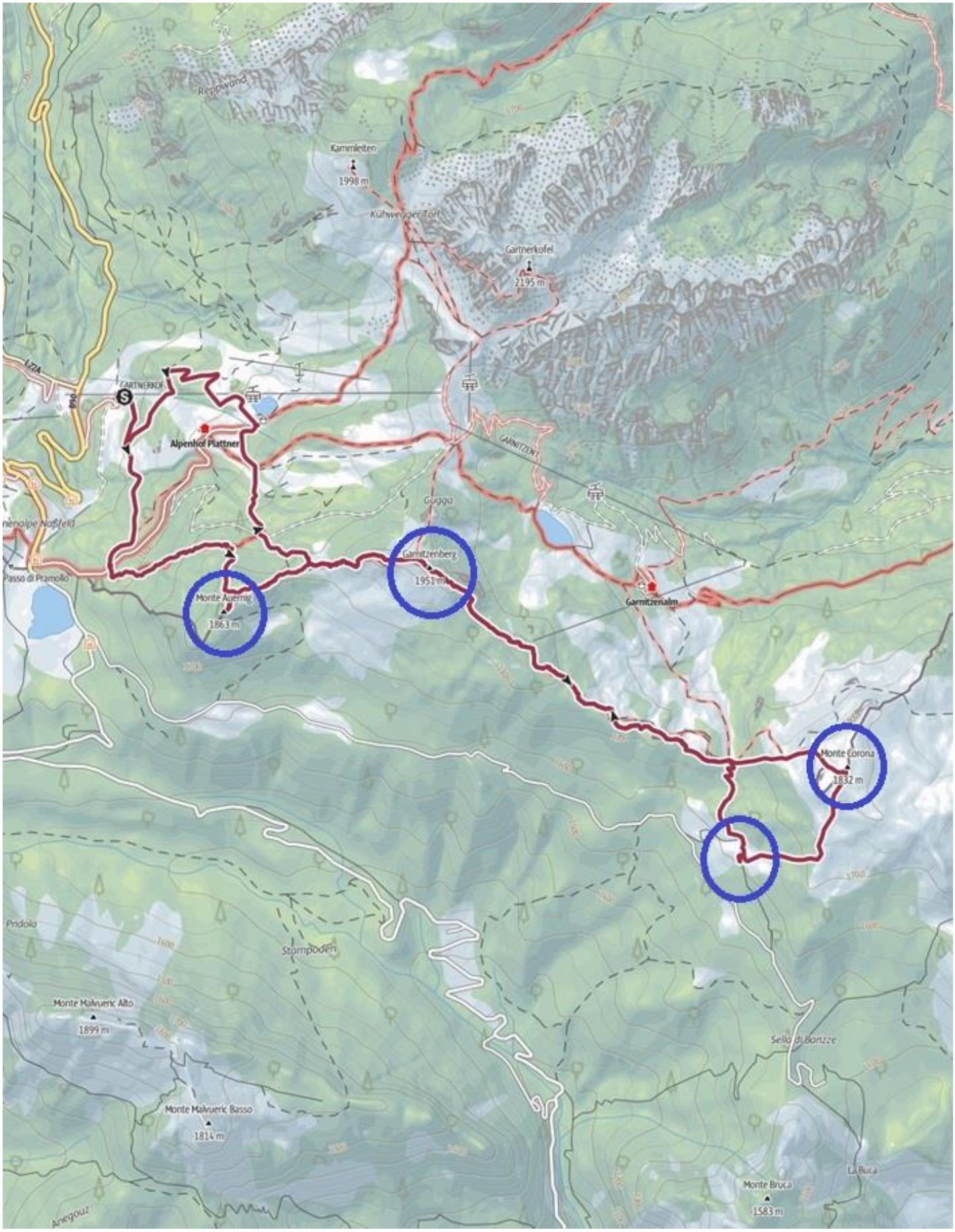

Dĺžka tam a späť: 11,6km, prevýšenie: 1127m, trvanie: 5-6 hodín

Plattner, Watschig

Pekná podvečerná prechádzka, krásne teplo zapadajúcim slnkom osvietené lúky, posedenie na terase **Watschiger Alm**. Cesta k **Watschiger Alm** trvá 20-25 minút, prevýšenie je 150m

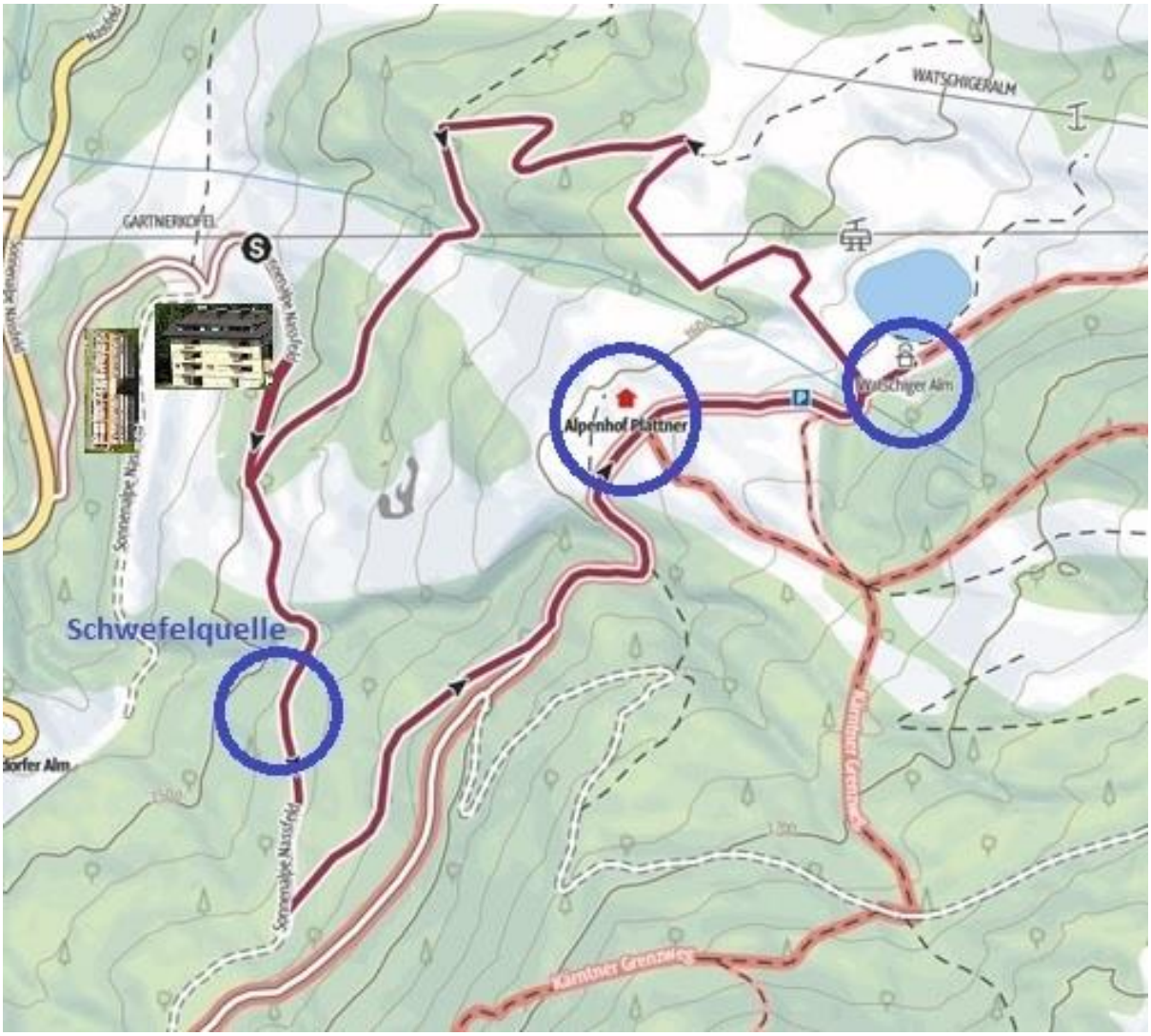

Aqua Trail, bobová dráha, lezecký park – niektoré výlety sú predúrčené pre rodiny s deťmi, napomáhajú deťom, aby si obľúbili turistiku a lezenie. Na mnohých miestach sa nachádzajú detské ihriská, ktoré rodinám s deťmi robia výlety zaujímavšie.

Aqua trail je zábavný chodník s mnohými atrakciami pre deti ako napríklad, vodné stavby, hate, mlyny, striekačky, šmykľavky, ktorý vedie pozdĺž regulovaného potoka od **Madritschen** na opačnú stranu od apartmánov. Dostanete sa tam **sedačkou z hotelovej zóny** alebo **horným úsekom lanovky Millenium expresu**. Nazad sa môžete zviesť **bobovou dráhou**, ktorá prekonáva celý horný úsek lanovky, čiže vyše 400 výškových metrov. Pri hornej stanici lanovky je **detské ihrisko**, **kino Nassfeld** (nádherný až gíčový výhľad) **fotopoint** a kúsok nad strednou stanicou lanovky je **lezecký park** pre deti, kde si môžu vyskúšať ako funguje sedák a ako sa lezie.


PENDOLINO

PENDOLINO

K vodopádom na Garnitzenbach, ku Kühwegeralm a Kammleiten

V teplých dňoch odporúčame výlet k **vodopádom**, kde okrem sviežujúceho kúpania je aj príjemný vzduch z vodopádu.

Po kúpaní sa môžete posilniť v **Kühwegeralm** a potom pri návrate do **Nassfeldu** môžete vystúpiť na blízky **Kammleiten**

Túru začíname sedačkou **Gartnerkofelbahn**. Hore sa od nej vydáme vpravo a chodníkom smerom k *Garnitzenalm*, ku ktorej však úplne neprídeme, lebo sa držíme stále vľavo. Viackrát prechádzame cez potok a preto sa môžeme vždy schladiť



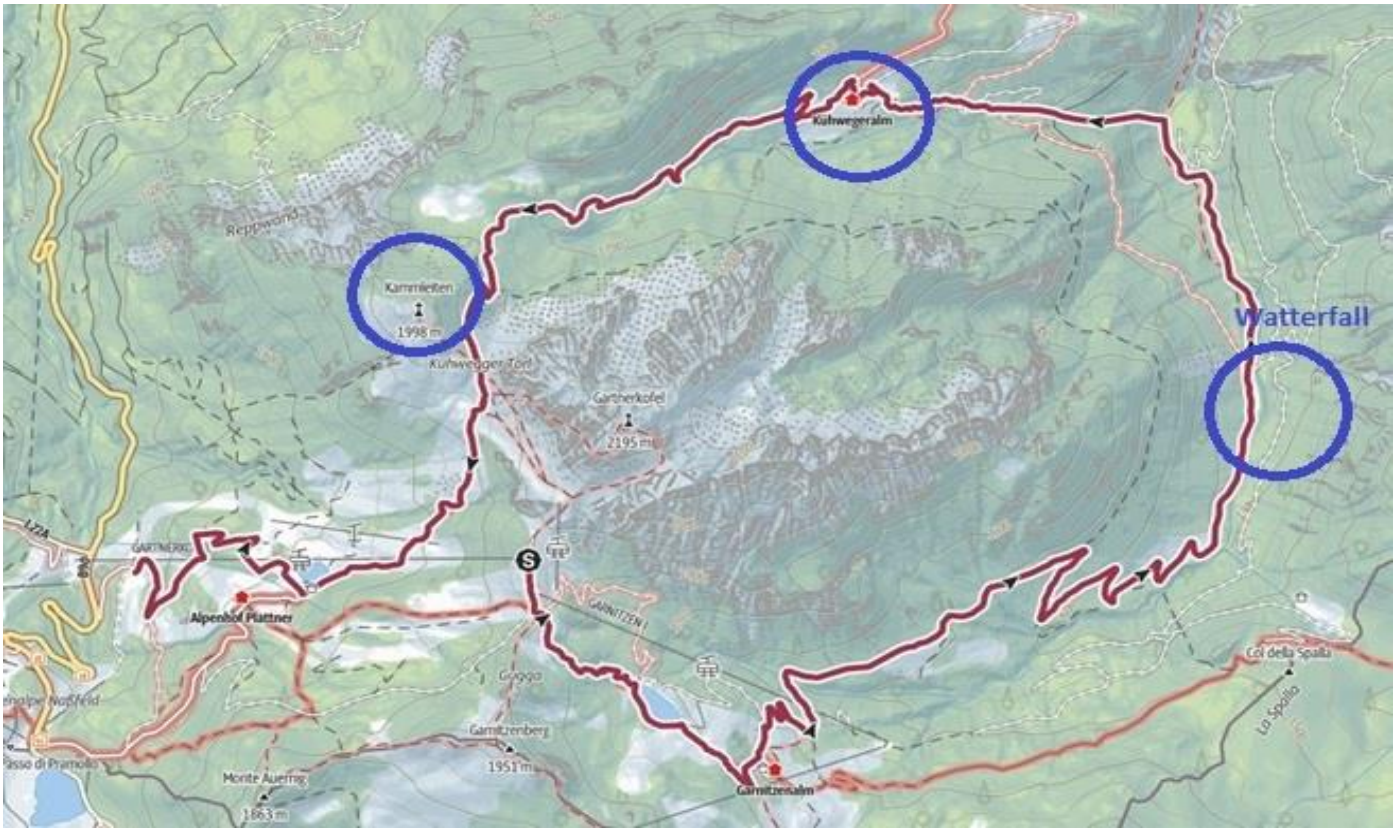

Výlet kulinarik – Tressdorferalm, Rudnigalm, Tropolacheralm, Rattendorferalm, Rossalm

Východiskový bod pre túto túru je vrchol **Madritschen**. Tam sa dostanete **sedačkou z hotelovej zóny**, alebo **lanovkou Millenium express z Tressdorfer Alm**. Obe lanovky sú dosažiteľné strediskovou dopravou - **Piccollo express**, alebo aj **napešo** (u hotelovej lanovky ste do 15min)

Prvý cieľ je **Rudnigalm**, kam sa dostanete kopcom dole okolo **Aqua trail** smerom k ďaľšej vodnej nádrži. Máte pritom krásny výhľad na **Rosskofel** a **Trogkofel**.

Od **Rudnigalm** potom pôjdete k **Tropolacheralm**, budete prechádzať krížom stŕmych zjazdoviek z **Trogkofel** a **Zweikofel**. Otvoria sa Vám výhľady až do doliny.

Cestou z **Tropolacheralm** k **Rattendorferalm** budete obchádzať **Zweikofel** a otvorí sa Vám vyhľad na **Zottachkopf**.

Z **Rattendorferalm** je to pre náročnejších ešte cca 90 min. na **Zottachachkopf**, skalnatý kopec s pokným výhľadom napríklad na **západ slnka**.

Cesta nazad vedie tesne pod **Trogkofelturm** a **Trogkofel**. Pri **Tressdorferalm** stojí potom **Piccollo express**, ktorý vás dovezie k apartmánom.

Dĺžka tam a späť: 16,4km, prevýšenie: 821m, trvanie: 6-7 hodín

Výlet talianska strana

Východiskový aj cieľový bod pre túto túru je vrchol **Madritschen**. Tam sa dostanete **sedačkou z hotelovej zóny**, alebo **lanovkou Millenium express z Tressdorfer Alm**. Obe lanovky sú dosažiteľné strediskovou dopravou - **Piccollo express**, alebo aj **napešo** (u hotelovej lanovky ste do 15min)

Trasa výletu vedie tesne pod skalami **Rosskofel**, ktorý robí krásnu atmosféru. Postupne sa ide hlbšie do talianského územia. Za **Sella della Pridda** budete prechádzať **skalými tunelmi** ešte z čias 1. svetovej vojna, keď tu prebiehali dlhé boje.

Postupne prejdete **Malý aj Veľký Malverich**. Ráz krajiny je tu už mierne odlišný od rakúskej strany.

Vraciate sa okruhom okolo riečky **Rio Bombasso** nazad k **Madritschen**. Cesta

Cesta sa dá skrátiť, nerobiť okruh, ale vrátiť sa tou istou cestou.




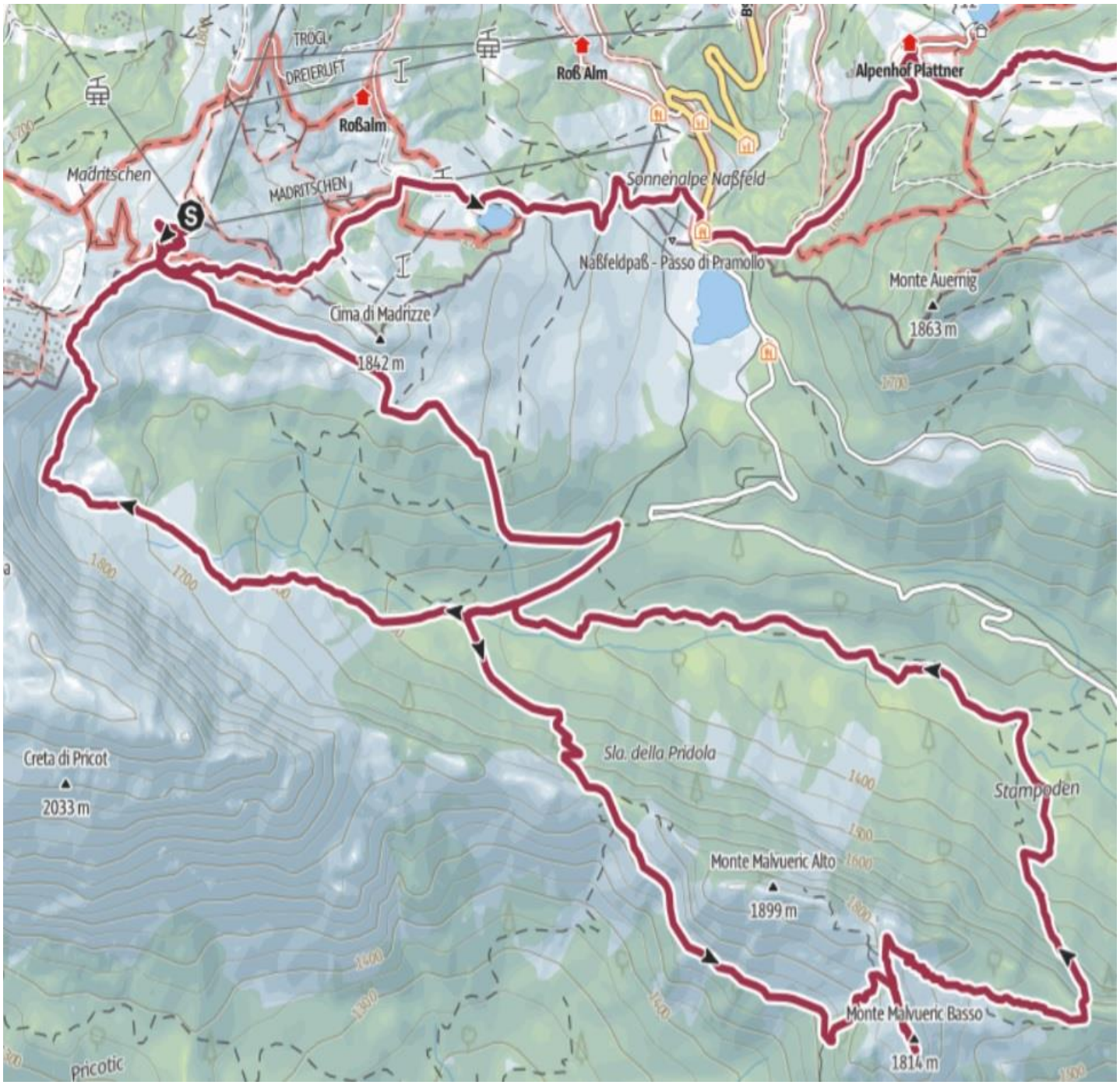

Dĺžka tam a späť: 18,9km, prevýšenie: 1388m, trvanie: 7-8 hodín

Výlet: Garnitzenklamm – tieňava, ktorá je prístupná z doliny z **Moderndorfu** pri **Hermagor**. Je to krásna tiesňava riečky **Garnitzen**.

Tiesňava je vyhĺbená riečkou, okolité steny sú až 300m vysoké a vidno v nich vrstvy z rôznych období histórie.

Prechádza sa postupne 9 mostami. Za 3. mostom sú niektoré úseky trochu ťažšie, hlavne ak je veľa vody, ale postupne sa to zas zmení na ľahkú túru, ktorú prejdete aj s deťmi.

Nazad sa dá ísť po druhej strane vo výške, z ktorej vidíte krásne celú tiesňavu.

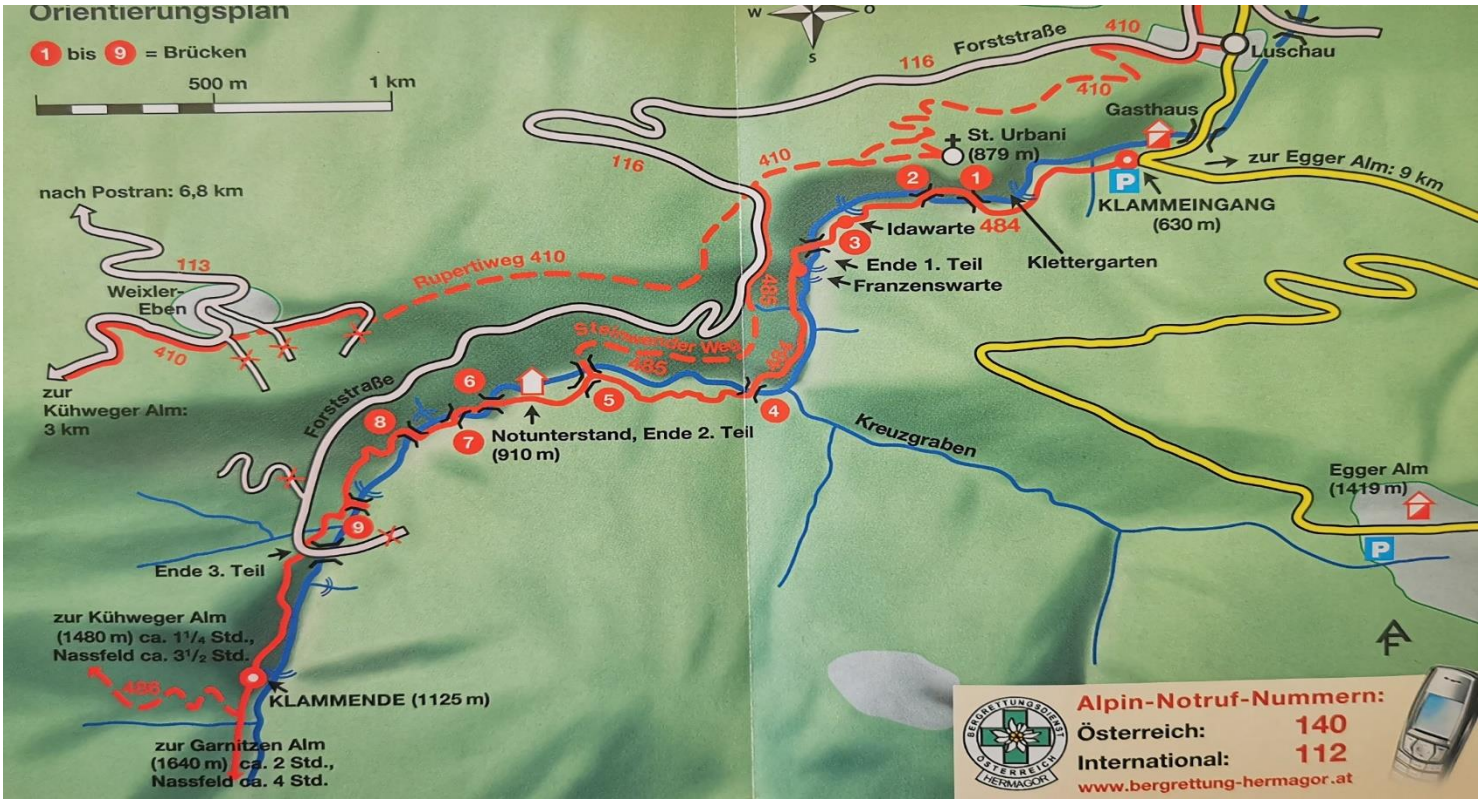





Výlet Eggeralm – Poludnig, krásny výlet na výšinu neďaleko **Hermagor**. Na **Eggeralm** sa dostanete podobne ako na **Garnitzenklamm** z **Moderndorfu**, pokračujete okolo tiesňavy ďalej po uzkej asfaltovej ceste až do výšky 1.200m. Tam sa ocitnete v malebnej dedinke ako z spred 100 rokov. Okolie dedinky sú krásne zvlnené zelené lúky, pasú sa tam kravy s koňami a často tam zazriete aj svište.

Dá sa stadiaľ podniknúť túra na **Poludnig – 1999m**.



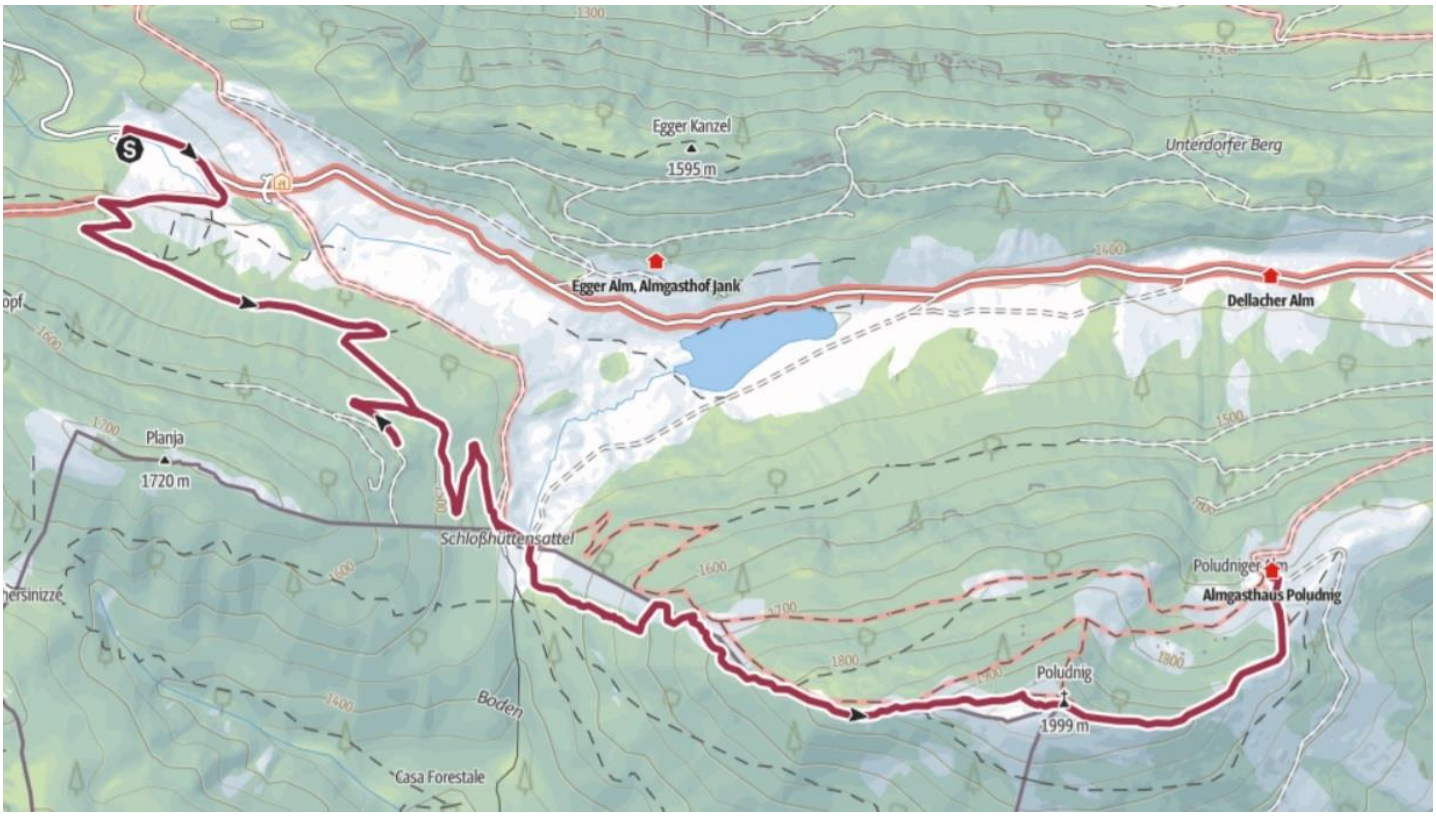

Autom sa dá prísť aj po ceste až do **Poludnigalm** (1690m). Stadiaľ sa už viete rýchlo dostať na **Poludnig** na svitanie, alebo k západu slnka. Keďže je to relatívne samostatne stojaci kopec, je tam možné veľmi pekne sledovať ži už východ, alebo západ slnka.

Výlet Presseggersee – Jazero neďaleko **Hermagor**, je tam mestská pláž – **Strandbad** – zdarma na +Kartu a Zážitkový park – Erlebnisspark. Jatero je v lete teplé až 28 stupňov, má príjemný vstup do vody a veľkú plochu na ležanie aj pod stromami. Pri jazere sa dajú požičať lehátka, je tam detské ihrisko, plytké jazierko so šmyklavkou pre deti, zmrzlina, bufet...

Okolo jazera vedie cesta, je to cca 6 km, sú tam vyhliadkové lavičky, a tabule s popisom miesta.




Výlet Weisensee (42km) – je to krásne veľké azurovo modré jazero asi 45km vzdialené od Nassfeldu obkolesené z dvoch strán kopcami. V jazere sa dá kúpať, požičať si čln, alebo sa previesť loďou.

Okolo jazera je krásna **turistika** a **cykloturistika**.

Ako najrýchlejšiu a pritom najkrajšiu prechádzku odporúčame **Weisse Wand**. Je to len kúsok od **Oberdorf** (350 výškových metrov) a budete zato odmenení naozaj nádherným výhľadom.

Pre náročnejších a zdatnejších odporúčame **Latschur** (2.236m)

Pre cykloturiristov odporúčame si vo Weissensee požičať bike, prípadne ebike a vydať sa na južnú stranu **Weissensee** k **Naggleralm** a **Kohlroslhütte**. Pri **Naggleralm** sú **2 vyhliadkové kopčeky**, odkiaľ krásne vidieť **Weissensee** a od **Kohlroslhütte Nassfeld**. Samozrejme sa dá **Weissensee** už pri tej príležitosti obehnúť dokola

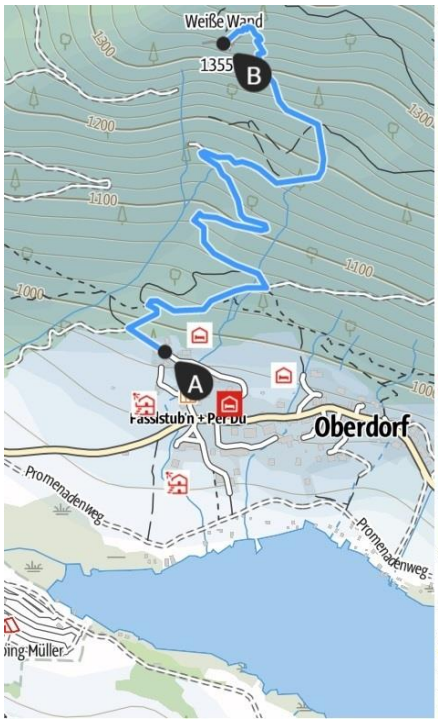

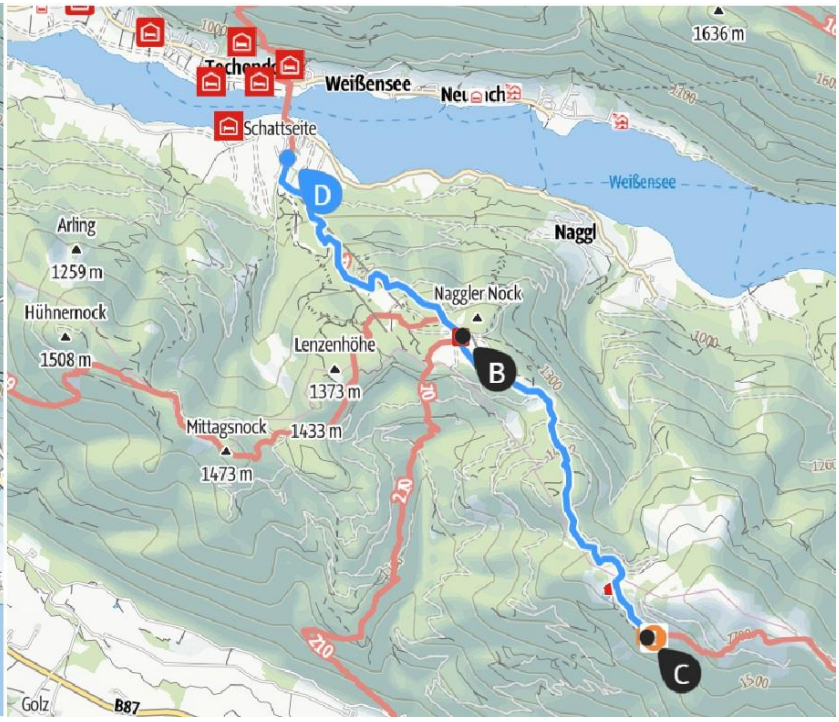

Výlet Zollnersee – blízky výlet do krásneho trochu Škotsko pripomínajúceho prostredia. Napriek malej vzdialenosti (40km) sa dostanete do kraja iného rázu morénového jazierka **Zollnersee**. Pekné je pozrieť si **Kleiner Trieb**, jazero a vrch **Findenigkogel**.

Výlet Hochtristan – Je to síce už 65 km, ale výlet je krásny, lebo vás dostane do svetu 3.000 – ciek. Tento výlet je okruh, a je skutočne nádherný, prevedie vás okolo horskej chaty k jazierku vo výške vyše 2.000 a na niekoľko vrcholov nad 2.300 dokonca 2.600m. Ak vystihnete počasie je to skutočne úplne nádherné.





Výlet Lesachtal – Wollayerhütte

Lesachtal je nádherná dlho nedotknutá dolina, kde si obyvatelia žili veľmi dlho svojpomocne bez kontaktu s okolím, keďže nebola jednoducho dostupná. Je asi 50km mzdialená od **Nassfeldu**. Je krásne sa poprechádzať po potokmi popretkávaných lúkach s mlynskými kolesami a pokochať sa nádhernou prírodou.

Najvábivejším výletom je však **Wollayersee** so svojou chatou, ktorá sa nachádza až pri talianskej hranici a poskytuje útočisko pre niekoľko kopcov nad týmto jazerom. Napríklad **Seekopf** (2.554) alebo **Rauchkofel** (2.460)





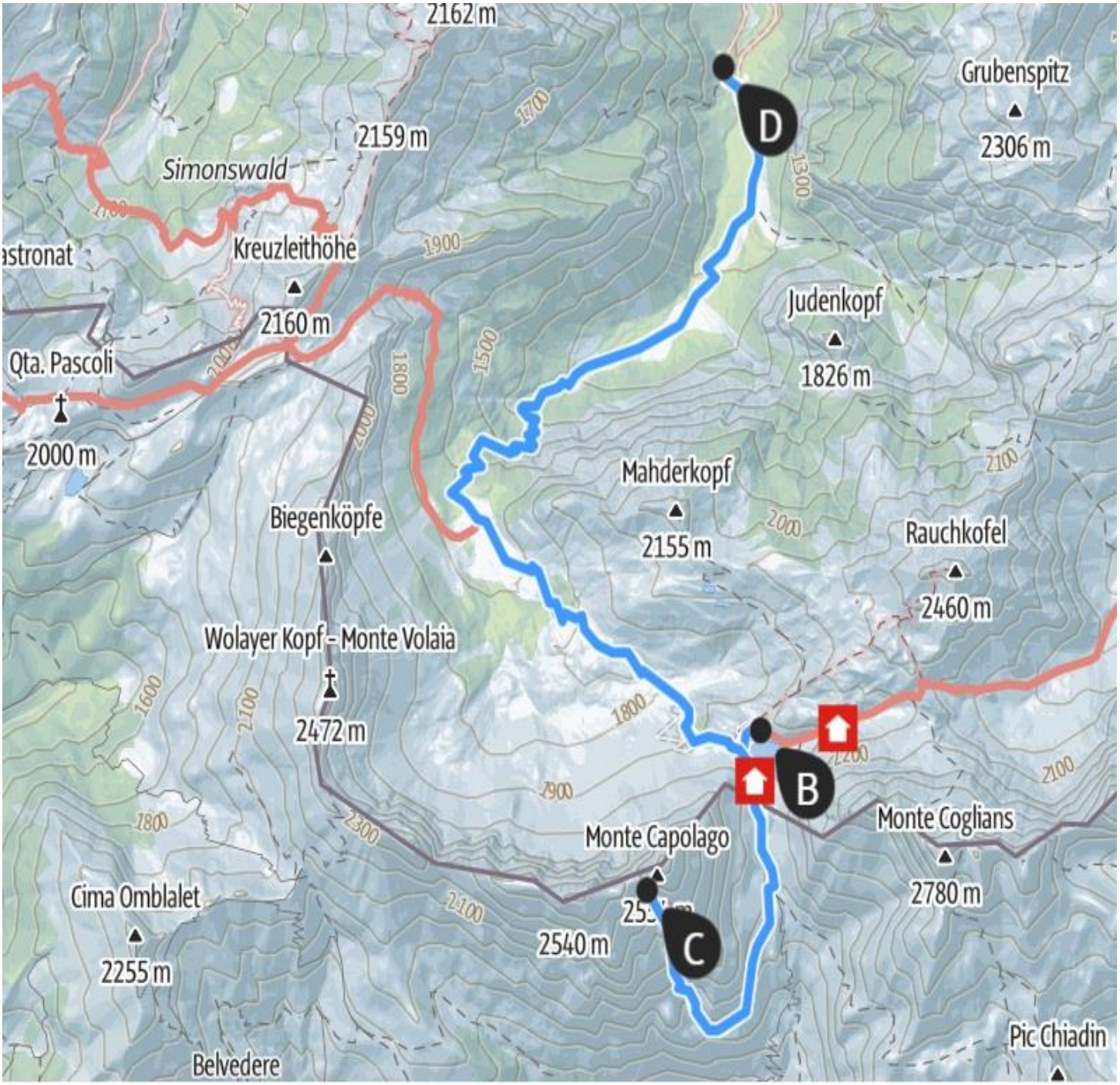
2162 m
Grubenspitz
2306 m
D
2159 m
Simonswald
astronat
Kreuzleithöhe
2160 m
Judenkopf
1826 m
Qta. Pascoli
2000 m
Mahderkopf
2155 m
Biegenköpfe
Rauchkofel
2460 m
Wolayer Kopf - Monte Volaia
2472 m
B
Monte Coglians
2780 m
Monte Capolago
Cima Omblalet
2255 m
2540 m
C
Pic Chiadin
Belvedere

Výlet Karlsbadhütte

tento výlet je trochu dlhší, až k **Lienz** ale je skutočne nádherný. Pred **Lienz** odbočíte na **Lavant** a odtiaľ sa dostanete po platenej ceste až po **Dolomitenhütte**. To je prvá ozajstná atrakcia, chata na hrane skaly s výhľadom do prázdna. Potom následuje túra po **Karlsbadhütte** dlhá, ale nie s veľkým prevýšením, ale chata pri jazere je neskutočná odmena. Od chaty sa môžete vybrať na niektorý z vrchov – **Teplitzer Spitze, Sandspitze, Laserzkopf** alebo **Laserzwand**, všetko je nádherné a odmení sa vám krásnymi výhľadmi na chatu s jazerom alebo až do doliny smer **Lienz**.



Hohe Trage
E
Dolomitenhütte
1600
1700
1500
1800
Auerlingköpfl
1900
Rauchbichl
2178 m
2100
2000
2300
2614 m
C
Laserzkopf
2568 m
D
Bloßkofel
2400 m
2486 m
Karlsbaderhütte
B
Kerschbaumer Törl

Výlet Wörthersee – Pyramidakogel – Minimundus

Wörthersee je najväčšie korutánske jazero, ktoré leží medzi **Klagenfurtom** a **Villachom**. Nachádza sa na južnej kopcovitej strane jazera na asi 400m kopci nad jazerom a meria asi 100m. Z jej vyhliadkovej platformy je nádherný pohľad na **Wörthersee**. K ďalším atrakciám patrí 52m vysoká šmykľavka alebo spustenie po lane na parkovisko z rovnakej výšky.

Neďaleko **Vyhliadkovej veže** je na okraji **Klagenfurtu** mestečko miniatúrnych stavieb **Minimundus**. Vzhľadom na blízkosť atrakcií ako aj združeného lístka odporúčame obe atrakcie zvládnuť v jednom dni. Popritom sa Vám podarí aj okúpať sa v jazere. V **minimunduse** nájdete vyše 150 slávnych svetových stavieb v mierke 1:25. Popritom tam behajú modely vláčikov.